

## الفصل الثالث

### الجرائم البيئية لنظام البعث في العراق

تعد المشكلات البيئية التي واجهت العراق بسبب النظام البعثي وسياسته القمعية على العراق من الأسباب التي أدت إلى ارتفاع معدلات التلوث وما صاحبه من اختلال كبير في التوازن البيئي بعد أن كان العراق يسمى في ماضيه (أرض السواد) لشدة خصوبة أرضه، إذ يتدفق رافدها بلا انتهاء، ليحولاه إلى جنة خضراء، أصبحت أرض الرافدين في عهد نظام البعث تعاني من انحسار الأراضي الخضراء وقلة الرقعة الزراعية جراء الحروب العنيفة التي أتت على الشجر كما أتت على البشر، فضلاً عن تتابع سياساته التي أدت إلى وقوع أربع كوارث كبرى جعلت البيئة العراقية واحدة من أكثر بيئات العالم خطورة وخراباً وأذى للإنسان والكائنات الحية في المسطحات المائية والغابات والأراضي الزراعية هي:

١- التلوث الحربي والإشعاعي وانفجار الألغام.

٢- تدمير المدن والقرى (سياسة الأرض المحروقة).

٣- تجفيف الأهوار.

٤- تجريف بساتين النخيل والأشجار والمزروعات.

وسياتي ذكرها تفصيلاً لاحقاً.

### ٣,١. التلوث الحربي والإشعاعي وانفجار الألغام.

تم استعمال الأسلحة المحرمة في أماكن مختلفة من العراق ومن بين أهم المدن التي أُلجِم فيها النظام البعثي باستعمال هذه الأسلحة مدينة (البصرة) في جنوب العراق ومدينة (حلبجة) في شماله، وهما تُعدان من أكثر المدن تعرضاً للهجوم بالأسلحة المدمرة مما أدى إلى تلوث النظام البيئي لتلك المناطق وتخريبها.



## أولاً: البصرة<sup>١٢</sup>

شهدت محافظة البصرة – التي كانت مقصداً للسائحين ورجال الأعمال والتجار من خارج العراق- أكبر عملية للإبادة البيئية والبشرية نتيجة امرين رئيسيين:

- ١- استعمال الاسلحة المحرمة دولياً كغاز الخردل والقنابل العنقودية فضلاً عن زرع الألغام بطريقة عشوائية قرب المناطق السكنية والأراضي الزراعية التي ما تزال آثارها إلى اليوم شاخصة مما ينتج عنها من انفجارات يذهب ضحيتها الأبرياء الساكنون والعاملون في تلك الأماكن.
- ٢- استعمال قوات التحالف الدولي بقيادة الولايات المتحدة الأمريكية في حرب الخليج الثانية ذخائر اليورانسيوم المنضب في مناطق مأهولة بالسكان، في جنوب العراق عامة والبصرة خاصة نتيجة السياسات الاجرامية للنظام البعثي.

### استعمال الاسلحة المحرمة دولياً ومخاطر الألغام

وفقاً لمنظمة الأمم المتحدة للطفولة (اليونيسيف) وبرنامج الأمم المتحدة الإنمائي، فإنّ العراقيين يعيشون وسط أكبر تجمعات للألغام الأرضية والذخائر غير المتفجرة وغيرها من المتفجرات من مخلفات الحرب على كوكب الأرض.

وأشار تقرير المنظمة الدولية للمعوقين لسنة ٢٠٠٦ إلى أنّ ما لا يقل عن (٥٥) مليون قنبلة عنقودية قد أسقطت خلال الحروب الأخيرة في العراق، الأمر الذي يجعله أكثر البلدان تلوثاً في العالم بهذه المخلفات القتالة. وعلى الرغم من مرور عشرات السنين على انتهاء الحرب العراقية - الإيرانية (١٩٨٠ - ١٩٨٨)، فإن أراضي العراق ما تزال مثقلة بمخلفات الحروب لاسيما المحافظات المحاذية لإيران، في جنوب العراق وشرقه، حيث تنتشر الألغام والمقذوفات والمخلفات الحربية التي ارتبطت بتلك الحرب، وقد أكد وزير البيئة العراقي ان العراق مصنف على أنّه واحد من أكثر الدول في العالم تلوثاً بالألغام بسبب المساحات الهائلة من الألغام الناتجة عن الحرب العراقية الايرانية وما تلاها من حروب، وان الأراضي الملغمة والملوثة بالعبوات الناسفة تصل إلى

<sup>١٢</sup> تقع محافظة البصرة على نهر شط العرب جنوب العراق قرب الكويت وإيران. وتعد الميناء الرئيس للعراق، على الرغم من أنها ليس لديها مدخل مياه عميقة. تشترك البصرة بحدود دولية مع كل من السعودية والكويت جنوباً وإيران شرقاً، والحدود المحلية لمحافظة البصرة تشترك مع كل من محافظة ذي قار وميسان شمالاً، والمثنى غرباً. تزخر البصرة بحقول النفط الغنية، وبحكم موقعها – إذ تقع في سهول وادي الرافدين الخصيبة – فإنها تعد من المراكز الرئيسة لزراعة نخيل التمر، والشعير، والحنطة، ومحاصيل أخرى، وتشتهر بتربية قطعان الماشية. وتقع على أرض سهلية رسوبية و صحراوية.



أكثر من ستة الاف كيلو متر، ومما يزيد الامر سوءاً ان نظام البعث قد خزن اسلحته في مناطق صحراوية يصعب الوصول لها، ولا يمتلك خرائط للاستدلال عليها، وتحتوي البيئة العراقية على ملايين الألغام والقطع الحربية غير المنفلقة من المخلفات الحربية في مختلف محافظات البلاد، الامر الذي يشكل تهديداً جدياً على حياة المواطنين، كما تشير بعض الإحصاءات إلى وقوع عشرات الآلاف من العراقيين بين قتيل أو معاق نتيجة تلك المخلفات، وكانت دائرة شؤون الألغام العراقية أعلنت أن حجم التلوث الكلي في العراق يبلغ نحو (٥٩٩٤) كم مربعاً، تم تنظيف نحو (٥٠٪) .

ولأطفال العراق حصتهم من هذا التلوث فقد صرحت منظمة اليونيسف في العراق بانه في عام ٢٠٢١م على سبيل المثال لا الحصر، قُتل (١٢٥) طفلاً أو تعرضوا للإعاقة نتيجة للمخلفات الحربية المتفجرة، والذخائر غير المنفجرة، إذ قتل من بينهم (٥٢) طفلاً، وتعرض الباقون للإعاقة<sup>١٣</sup>، وبعض الاطفال لاسيما في القرى او البدو الرحل يعدون بعض المخلفات الحربية أجساما غير مؤذية يمكن اللهو بها، فيقعون ضحيتها، إذ اشارت احصاءات عام ٢٠٠٦ إلى ان عدد الضحايا من دون سن الثامنة عشرة بلغ (٥٦٥) ضحية لذلك العام.



صورة (١-٣) طفل عراقي من ضحايا الألغام المصدر: الأمم المتحدة

<https://news.un.org/ar/story/٢٠١١/٠٤/١٤٠١٨٢>

وما تزال محافظة البصرة الأكثر تلوثاً بالألغام والمقذوفات الحربية، كونها محافظة حدودية وساحة قتال لكل معارك النظام العبثية، إذ تعد أكثر محافظة في العالم تعرضت لخطر المخلفات الحربية نتيجة الحروب التي

خاضها العراق منذ حرب إيران ولغاية ٢٠٠٣، وأن حجم التلوث بالمقذوفات في البصرة يبلغ بحدود (١٢٥٠) كم مربع، والألغام (٩٢٥) كم مربع، ونحو (٩٥٪) من حقول الألغام محددة، وقدرت الأمم المتحدة عدد المقذوفات غير المنفلة في العراق بـ (٥٠) مليوناً، وأن (١٢٠٠) كيلومتر من مساحة الحدود العراقية الإيرانية ملوثة بالألغام والقنابل.

وتشير التقديرات الصادرة عن الدراسة الدولية التي أجريت بين عامي ٢٠٠٤ و ٢٠٠٦ تحت عنوان مسح أثر الألغام الأرضية في العراق إلى أن (١٧٣٠) كيلومتراً مربعاً من الأراضي العراقية ملوثة بشكل كبير، وتشمل هذه المساحة (١٣) محافظة - أي ما يعادل نحو واحد ونصف ضعف مساحة مدينة بغداد، بينما تصل مساحة الأراضي الملوثة إلى (٦) مليون كم<sup>٢</sup>، ونتيجة لذلك أصبح الخطر يُحقد بسلامة وسبل عيش أكثر من (١,٦) مليون عراقي.

وفضلاً عن خصوصية البصرة في هذه الآثار المدمرة للبيئة والسكان فإن حقول الألغام قد امتدت مسافة تقدر بـ (١٢٠٠) كم من أصل (١٣٧٠) كم تشكل الحدود بين العراق وإيران، وغالباً ما يكون ضحايا المخلفات الذين يقدر عددهم بـ (١٣٤٣٦) مواطناً بين متوف ومصاب من رعاة الاغنام او المزارعين او العمال، فضلاً عن العديد من الصيادين الذين ذهبوا ضحايا الالغام لاسيما في المناطق الواقعة ضمن الشريط الحدودي مع ايران كالمنذرية والعظيم وحميرين وخانقين، اما في بادية السماوة فان الضحايا غالباً ما يكونون من الصيادين ومربي الطيور والباحثين عن الكمأ<sup>١٤</sup>، والكثير من المناطق التي تحيطها حقول الألغام هي ذات طبيعة جبلية صخرية غنية بالمعادن والخامات الكلسية الداخلة في الصناعات الانشائية المختلفة، وبالتالي فإن وجود الألغام يعرقل بشدة عمليات التعدين واستغلال الموارد المعدنية، ويصنف التلوث القائم بالمخلفات الحربية إلى خمسة أقسام وهي: حقول الألغام وتشغل مساحة (١٠٢٨) كم<sup>٢</sup> ثم الذخائر العنقودية على مساحة (١١١) كم<sup>٢</sup> والمخلفات الحربية على مساحة (٣٤٣) كم<sup>٢</sup> وأخيراً العبوات الناسفة على مساحة (٥٩٦) كم<sup>٢</sup>.

### التلوث بالمواد المشعة

تجدر الإشارة إلى ان تلوث المناطق بالمواد المشعة من بقايا اليورانيوم المنضب قد شملت مدن (سفوان ، والزبير، وغرب البصرة ) كما بينته دراسات لتقييم المخاطر الصحية للمناطق المكتظة بالسكان التي تبلغ



<sup>١٤</sup> الكمأ أو الفقع هو اسم لعائلة من الفطريات تسمى الترفزية - Terfeziaceae ، وهو فطر بري موسمي ينمو في الصحراء بعد سقوط الأمطار تحت الأرض، وعادة ما يتراوح وزن الكمأة من ٣٠ إلى ٣٠٠ غرام، ويعتبر من الذوائن أنواع الفطريات الصحراوية.

مساحتها نحو ( ١٢٠٠ كم<sup>٢</sup>، اذ تعرضت لجرعات إشعاعية عالية بسبب تلوث اليورانيوم المنضب، وقد أوضحت نتائج هذه الدراسات أن أهم مصدر للتعرض الإشعاعي في هذه المناطق هو استنشاق هواء اليورانيوم المنضب وأكاسيده.

ان من مصادر التعرض الأخرى للإشعاعات التعرض لشظايا الدروع المدمرة المتأينة ونويدات سلسلة انحلال اليورانيوم المنبعثة منها مثل الثوريوم، والراديوم وغاز الرادون وكذلك من التربة الملوثة المتبقية بالقرب من الأهداف المدمرة بهذه الأسلحة، إذ إنها بقيت في مناطق البصرة وما حولها مدة طويلة، ثم بدأت حملة إخلائها وتجميعها في مناطق قريبة سُميت بمقبرة الدبابات.

و يمثل استخدام الذخيرة التي تحتوي على اليورانيوم المنضب تهديداً كيميائياً كبيراً من الممكن أن تلوث البيئة بالمواد الخطرة، فزادت العوالق وتراكيز الملوثات في مصب شط العرب والمياه المحيطة به، فضلاً عن تلوث المياه الجوفية مما زاد في تلوث مياه الآبار المستخدمة في سقي جميع المحاصيل الزراعية، وقد أكد خبراء البيئة والصحة أن "هناك أكثر من اثني عشر موقعاً ملوثاً في محافظة البصرة بمادة الكاديوم وملوثات بيئية أخرى مختلفة، وتلوث بيئة المحاصيل الزراعية بسبب السقي بالمياه الملوثة ولاسيما في قضاء الزبير.

وبذلك يلاحظ ان هذه الأسلحة والذخائر الملوثة باليورانيوم تركت أثراً كبيراً على صحة المواطنين في هذه المحافظة الجنوبية.

### ثانياً: مدينة حلبجة<sup>١٥</sup>

تعرضت المدينة التي كان يسكنها نحو (٨٠ ثمانين) ألف شخص الى القصف بالأسلحة الكيماوية بأمر مباشر من المجرم صدام حسين وتنفيذ ميداني من المجرم علي حسن المجيد اثناء الحرب العراقية الايرانية، وقد تسبب هذا القصف في مقتل الآلاف من أهالي المدينة، إذ قام النظام البائد بإرسال عدد من الطائرات أمطرت المدينة بالقنابل الكيماوية. وأدى ذلك إلى مقتل العديد من السكان غالبيتهم من النساء والأطفال، ولقي الآلاف بعد ذلك مصرعهم بسبب المضاعفات الناجمة عن استخدام السلاح الكيماوي<sup>(٤)</sup>. وذهب ضحية الهجوم فوراً (٣٢٠٠ - ٥٠٠٠) شهيد وأصيب منهم (٧٠٠٠ - ١٠٠٠٠) شخص على مرأى ومسمع من المجتمع الدولي، إذ

<sup>١٥</sup> تقع مدينة (حلبجة) شمال العراق، وتبعد عن الحدود الإيرانية (٨ - ١٠) أميال وعن بغداد (١٥٠) ميلاً وتقع في الجنوب الشرقي لمدينة السليمانية. لتجعل من هذه المدينة شبه جزيرة بين الماء والجبال، مما يعطيها مناخاً مناسباً ولطيفاً. تعد المدينة من المحطات المهمة للمسافر من جنوب العراق ووسطه إلى شماله وأيضاً هي في طريق القوافل المتجهة إلى تركيا وقارة أوروبا. وإن غالبية هذه القوافل كانت تحتوي في الماضي على التمر ولذلك سميت إحدى نواحي مدينة حلبجة باسم ناحية (خور مال) التي تعني مخزن التمر، إذ كانت تجارة التمر هي التجارة السائدة في العصور القديمة.



كانت أكبر هجمة بالأسلحة الكيماوية وُجّهت ضد سكان مدنيين من عرق واحد حتى اليوم في تاريخ البشرية، وما يزال كثير من العوائل المنكوبة يحاول العثور على ضحاياه الذين فقدوا أثناء القصف.

إن الغازات التي استعملها النظام البعثي ضد المدينة الكردية كان من بينها غاز (السارين) وهو مادة تهاجم جزيئاتها الجهاز العصبي وتعطل عمله عند استنشاقها أو امتصاصها عبر الجلد، ما يؤدي لتوقف القلب والجهاز التنفسي، وتسبب الموت أو التلف أو الضرر للإنسان والحيوان والنبات، أو تكون مادة دخانية وهو قاتل في الحال إذ يعوق عمل خلايا المخ والأعصاب. وقد أكد الخبراء في السميات أن تحاليل العينات (أثبتت أنّ النظام البعثي استخدم ثلاثة أنواع من الغازات: السيانيد، وغاز الخردل وغازات تؤثر في الأعصاب منها السارين). إن هذا الغاز السام مصنف على أنه أحد أسلحة الدمار الشامل وقد حُظر بشكل أساسي لأنه أحد الأدوات المروعة للحرب. وبعد هجوم حلبجة من الأحداث التاريخية التي لا تنسى، فقد كان جزءا من حملة النظام البعثي ضد الإنسانية.

وقد تم عرض صور للضحايا ممن نجوا من الكارثة وظلوا معاقين ومشوهين بفعل التسمم، بما يعكس فداحة الجريمة ووحشتها المنفلتة من كل عقاب، لدرجة أن النظام البيئي عامة في منطقة حلبجة ما زال يعاني من آثار التسمم الكيماوي الى الآن، وان آثاره على الانسان والبيئة تبقى مستمرة، علما ان بروتوكول جنيف لعام ١٩٢٥ يحرم استخدام الأسلحة الكيماوية في ميادين الحروب.

بناءً على ما تقدم يمكن أن نلخص أهم الآثار البيئية التي تعرضت لها بيئة منطقة حلبجة من عمليات تخريب وتدمير منظمة شملت جوانب عديدة، أهمها: تدمير مصادر البيئة كافة مما أدى الى إبادة بشرية للمنطقة؛ لأن العمليات الإجرامية والسياسات غير العادلة التي مارستها سلطة البعث آنذاك بتدميرها الآلاف من القرى والقصبات في مناطق عديدة منها ونقل سكانها قسرا إلى مجتمعات سكنية أشبه بالمعسكرات، لا تتوفر فيها أبسط وسائل العيش الأساسية، ورافق ذلك قطع الأشجار وحرق المزارع و الغابات بهدف إلغاء الحياة الريفية والبنية الاقتصادية في المنطقة؛ إذ لا ينحصر تأثيره على الإنسان والحيوان والنبات بل يمتد الى عناصر الماء والهواء والتربة، لذا كان استخدام النظام البائد للأسلحة الكيماوية في حلبجة تدميراً كاملاً لجميع عناصر البيئة إذ أشارت منظمة الصحة العالمية إلى أنّ الأسلحة الكيماوية التي استخدمت في الإبادة وتدمير البيئة تجاوزت الحدود المسموح بها عالمياً فضلا عن الآثار المادية و الجسدية التي تعرض لها الناس من الإبادة الجماعية التي ما تزال آثارها مرئية من أمراض الولادة وأمراض السرطان والجروح وتشوهات خلقية لدى الاجنة وحديثي الولادة إضافة إلى تعرض نساء حلبجة الى العقم والإجهاض وموت الأطفال خاصة في المناطق التي تعرضت الى



استخدام كبير للسلح الكيمائي والاشعاعات اذ لا تكتفي الحروب بقتل الاحياء وتشويهم بل تمتد آثارها الى الاجنة وهم في بطون امهاتهم وتقتلهم قبل أن يبصروا النور او تصيبهم بعاهات وتشوهات وامراض مختلفة ، فضلاً عن الآثار النفسية التي ما تزال تتبع الضحايا وقد تستمر لمدة غير معروفة من الزمن تركتها تلك المأساة فضلاً عن الأثر النفسي للفرد في حياته الاجتماعية الذي سيطر عليها الحزن والاكتئاب.

ومن آثار الهجوم الكيماوي على حلبجة ما يأتي:

- ١- تلوث التربة والمياه الجوفية
- ٢- تلوث الهواء والمياه السطحية.
- ٣- تضرر القطاع الزراعي
- ٤- تضرر قطاع السياحة
- ٥- التأثيرات الصحية والنفسية
- ٦- تشوهات الخلقية الولادية.



صورة (٢-٣) صور تبين ضحايا حلبجة

## ٣,٢. تدمير المدن والقرى (سياسة الأرض المحروقة)

تعد سياسة الأرض المحروقة إحدى الطرائق والوسائل البشعة التي تم إتباعها لتدمير بيئة العراق وهي في الأساس مصطلح عسكري أي سياسة عسكرية تقوم على إحراق كل ما يمكن أن يفيد منه العدو في عملياته العسكرية مثل عمليات التوغل والحصار والسيطرة. ولما كان النظام البعثي يرى في المدن والقرى التي عارضت سياسته ونظامه القومي عدوا له، فقد طالها التدمير الكامل بسياسة الأرض المحروقة، إذ تم تسميم مياه الشرب وردم الآبار وإحراق المحاصيل الزراعية وقتل الماشية والحيوانات وتدمير المون الغذائية وحرقتها ما أدى الى إهلاك سكان تلك المدن.

ومن الشواهد على سياسة الأرض المحروقة ما يأتي:

### ١- قصف المدن والقرى

قام النظام البعثي بقصف مدن الوسط والجنوب إبان الانتفاضة الشعبانية المباركة وبعدها، خصوصا بعدما سمحت الولايات المتحدة الأمريكية لقوات النظام البعثي باستخدام اسلحته العسكرية كلها لإبادة المنتفضين؛ إذ استخدمت الصواريخ (أرض-أرض) والدبابات والمدفعية الثقيلة وطائرات الهليكوبتر لقصف المدن والقرى المأهولة بالسكان وتدميرها على ساكنيها بغض النظر عن اشتراكهم او عدم اشتراكهم في الانتفاضة، كما حدث في قصف منطقة الجديدة الثانية في النجف الأشرف واحياء من محافظة كربلاء ومحافظة البصرة، ومحافظة الديوانية وغيرها.

وقام النظام البعثي بقمع ومحو أحياء وقرى بأكملها من الوجود؛ لأنها رفضت دكتاتورية البعث الاجرامية كقرية (آل جويبر)<sup>١٦</sup>، فقد تم تدمير القرية بالكامل وإعدام معظم رجالها وأبنائها وزج نساءهم وأطفالهم في السجون، وتجريف أراضيهم وقتل مواشيهم بعملية عسكرية بشعة لا تزال آثارها النفسية والاقتصادية والبيئية باقية إلى اليوم، ومئات من القرى الأخرى في جميع انحاء العراق ومنها قرى بلد والدجيل وقرى الكرد والتركان والشبك والمسيحيين.




<sup>١٦</sup> قرية تقع على ضفاف نهر الفرات جنوب مدينة سوق الشيوخ في ذي قار وعلى ضفاف أهوار الحمار الشمالية و كان اهلها يعتاشون على الزراعة عموماً، وعلى محصول الرز (الثلنب) خصوصاً، وزراعة النخيل وصيد الأسماك والطيور وتربية المواشي.



صورة (٣-٣) وثيقة تبين قطع الماء وتهديم دور المواطنين

## ٢. قصف العتبات المقدسة والمساجد والحسينيات

ذلك الفعل من أجلى الشواهد على همجية النظام البعثي وقمعيته، وجرأته على بيوت الله (العتبات المقدسة، والمساجد، والجوامع، والحسينيات)، وما تزال في ذاكرة العراقيين جميعاً تلك الصور المؤلمة التي تركتها عملية قصف العتبات المقدسة إبان الانتفاضة الشعبانية المباركة في العام ١٩٩١م؛ إذ قصف مرقد الامام أمير المؤمنين علي بن أبي طالب (عليه السلام) ومرقدا الإمام الحسين وأخيه أبي الفضل العباس (عليهما السلام).



صورة (٣-٤) قصف القباب الطاهرة للعتبات المقدسة لأنمة أهل البيت (عليهم السلام) من نظام البعث عام ١٩٩١م

### ٣. معركة نهر جاسم

تم عمل حاجز صناعي هو عبارة عن بحيرة اصطناعية سميت بـ (بحيرة الأسماك) وقد تم جلب الماء لهذه البحيرة من شط العرب عن طريق قناة مائية تسمى "نهر جاسم" وتم كهربة مياه البحيرة وحفر الخنادق والملاجئ وحقول الألغام والاسلاك الشائكة حول النهر كما تم وضع المدفعية والدبابات في الخطوط الخلفية، وبذلك تركت تلك المعركة مخلفات واثار بيئية كبيرة وطويلة الأمد؛ إذ تلوث النهر بمخلفات الحرب من المتفجرات والألغام ورفاة الموتى واختلط ماء النهر بدماء الضحايا وبمخلفات البترول الناتج من انفجار وحرق الحقول النفطية القريبة منه وانخفض منسوب الماء لدرجة كبيرة، وزاد وضعه سوءاً عدم رفع الأوحال المستقرة في قاع النهر بسبب الألغام مما أدى بهذه المواد إلى أن تصبح سامة، فتأكسدت بقايا الأسلحة وتفاعل النفايات الصناعية والطبية ولّد سموماً بقيت نشطة لعقود وتنفذ إلى أجسام الناس وقد تسبب بعد انتهاء هذه المعركة بانتشار حالات سرطانية بين الناس الذين يعيشون بالقرب من النهر ويعتمدون عليه في معيشتهم، وأدى إلى زيادة انتشار الأمراض المنقولة عن طريق المياه الملوثة فضلاً عن قتل الحيوانات والكائنات البحرية.

وتجدر الإشارة إلى أن رأس النظام البعثي المجرم صدام حسين قد أصدر قراراً رسمياً بإعدام المنسحبين من هذه المعركة نتيجة شهادتهم الواقعية للإبادة البيئية للمنطقة التي تركت أثراً نفسياً قاهراً دفعهم إلى هذا الانسحاب من جهة، ولمعارضتهم سياسة النظام القمعية من جهة أخرى.

### ٤. حرق آبار النفط

ان من بين الاضرار بالبيئة بسبب سياسات النظام البائد التلوث الناجم عن قصف آبار النفط وحرقتها ما تسبب في هطول أمطار حامضية أثرت في الاراضي الزراعية والغابات نتيجة السموم التي كانت تحملها جراء الانبعاثات الصاعدة من حرق تلك الابار الذي ترك أثراً كبيراً في كيمياء التربة. واثبتت العديد من الدراسات أن حرق آبار النفط يكون ذا تأثيرات سمية شديدة وخطيرة في الكائنات الحية والتربة والمياه وتسبب اضراراً بيئية. كذلك تؤثر في النشاط الميكروبي لتحلل النفايات والمخلفات العضوية وهذا يؤدي الى تراكمها ونشوء الامراض والابوئة.



صورة (٣-٥) تبين حرق آبار النفط وانبعاث السموم منها

### ٣,٣. تجفيف الأهوار

الأهوار نظام بيئي متكامل مكون من مسطحات مائية بأعماق مختلفة تصل في بعض الأحيان إلى عمق أربعة أمتار، تقع في الجزء الجنوبي من العراق في المنطقة الواقعة ما بين مدينة العمارة شمالاً والبصرة جنوباً والناصرية غرباً، وتنقسم على ثلاثة أقسام رئيسية هي هور الحويزة وهور الحمار والأهوار المركزية. وتتغير مساحة هذه الأهوار من سنة لأخرى ومن موسم لآخر تبعاً لكمية المياه الواصلة إليها من مياه دجلة والفرات وبعض الأنهار المتفرعة عنهما.

وتمثل الأهوار والأراضي العراقية الرطبة نظاماً بيئياً غاية في الأهمية على الصعيد المحلي والإقليمي والعالمية إذ تجتذب الأهوار أعداداً هائلة من الطيور المستوطنة والمهاجرة إضافة إلى أنواع عديدة من اللبائن



والأسماك والنباتات، فوجود النباتات والبيئة الطبيعية ووفرة الأسماك كلها عوامل توفر الحماية الطبيعية ومصادر الغذاء والماء لآلاف بل لملايين الطيور المهاجرة في أثناء فصل الشتاء في هجرتها ما بين أوروبا وآسيا وأفريقيا. كما أن الأهوار موطن للعديد من الأصناف المستوطن منها.

وتعد منطقة الأهوار ذات أهمية كبيرة من الناحية الزراعية لسكان المنطقة كما أنها تستخدم لصيد السمك والطيور ورعي الماشية، وتعد منطقة حضانة وتفقيس لبعض الأسماك والطيور والاحياء الأخرى التي تعد ذات أهمية تجارية وبيئية و تعمل بيئة المنطقة على ترشيح الملوثات الطبيعية وغير العضوية من المياه فتصبح المياه التي تصب في المنطقة الشمالية من الخليج العربي أكثر نقاوة من مثيلاتها في تلك البيئة<sup>(٢٦)</sup>.

وعلى الرغم من الأهمية الكبيرة للأهوار وفق ما تقدم كتب البعثيون تقاريرهم وخططهم الهندسية المنظمة والمبرمجة في أوائل التسعينيات لتجفيفها بإقامة السدود والقنوات لمنع دخول الماء إلى مناطق الأهوار.



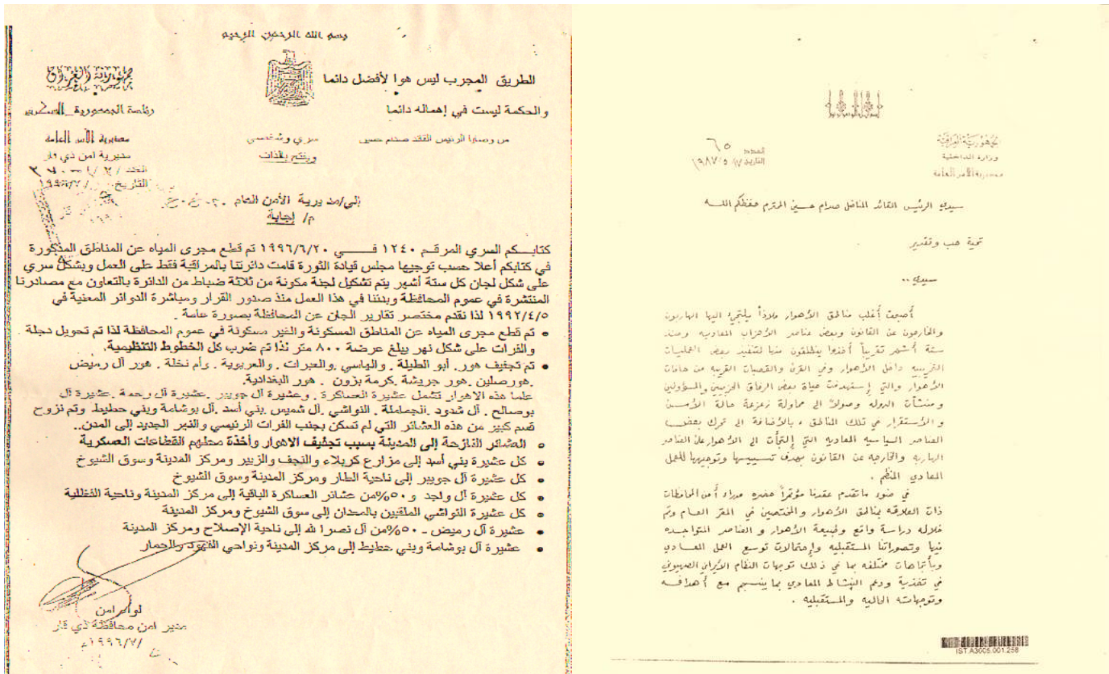
صورة (٦-٣) الأهوار قبل وبعد التجفيف

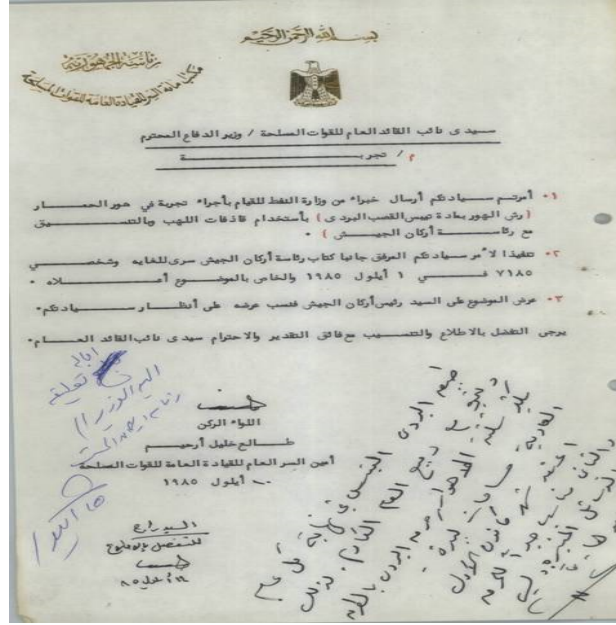
وقد أدت عمليات التجفيف إلى أضرار بيئية جسيمة، فضلاً عن الأضرار البشرية التي عصفت بمئات الآلاف من البشر وأدت إلى تحطيم نظام حياة استمر أكثر من (٥٠٠٠) عام  
فقد أدى التجفيف إلى انقراض العديد من اللبائن المستوطنة للمنطقة وكذلك بعض أنواع الطيور، ومن الناحية البشرية أدت الجريمة إلى إرغام السكان على ترك موطنهم قسراً وبطرق مباشرة وغير مباشرة والانتقال

لمناطق أخرى بعد ان فقدوا مهتهم ومصادر عيشهم فأصبحوا عاطلين عن العمل وانتشروا في المخيمات كلاجئين في دول الجوار، ومما لا شك فيه أن مدى هذه الأعمال تقع ضمن تعريف الإبادة الجماعية.

وتتمثل الاثار الناجمة عن تجفيف الالهوار بما يأتي:

- ١- تحطيم نظام حياة بيئي استمر أكثر من (٥٠٠٠) سنة
- ٢- تقليص مساحة الأهوار التي كانت تمتد إلى (١٥٠٠٠ - ٢٠٠٠٠) كيلومتر مربع إلى أقل من (٢٠٠٠) كم<sup>٢</sup> وتدمير الأهوار المركزية بنسبة (٩٧٪)
- ٣- تحويل الالهوار إلى أراض جرداء صاحبه انخفاض مجموع السكان من (٤٠٠,٠٠٠) مواطن إلى نحو (٨٥٠٠٠) مواطن.
- ٤- نزوح سكان الالهوار إلى المدن.





صورة (٣-٧) وثائق تبين تخطيط نظام البعث لتجفيف الأهوار الطبيعية وتحويلها إلى أرض قاحلة

- ٥- تدمير البيئة النباتية والحيوانية وخسارة التنوع البيولوجي، والتأثير سلبيًا في عدد الأصناف النباتية الموجودة فيها وأنواعها.
- ٦- تغير نوعية الغطاء النباتي واختفاء مجتمعات نباتية وظهور مجتمعات نباتية جديدة تلاءمت مع البيئة الصحراوية الجديدة
- ٧- إصابة بساتين النخيل وكثير من بساتين الفاكهة بالأمراض الكثيرة التي أدت إلى هلاك مساحات شاسعة منها.
- ٨- التأثير سلبيًا في العديد من الحيوانات البرية والداجنة التي تعيش فيها ومن أهمها حيوان الجاموس
- ٩- انقراض أنواع كثيرة من الحيوانات والأسماك والطيور النادرة.
- ١٠- وقوع اضرار اقتصادية كبيرة أدت إلى تدني المستوى المعيشي للمجتمع.
- ١١- تغيير المناخ كارتفاع درجات الحرارة وانخفاض نسبة الرطوبة ما زاد الطلب على المياه للمحاصيل الزراعية واحتياج الثروة الحيوانية للمياه بكميات أكبر، وهذا يحدث خللاً في الاتزان المائي إذ أدى إلى استنزاف خصوبة التربة، وتكوّن قشرة ملحية على السطح.



صورة (٣ - ٨) وثيقة أممية في الانتهاكات الجسيمة لحقوق الإنسان من نظام البعث ضد سكان الأهوار

### ٣,٤. تجريف بساتين النخيل والأشجار والمزروعات

كان العراق يحظى بنعمة وفرة النخيل فيه حتى وصلت الاحصائية إلى أكثر من ٣٥ مليون نخلة نهاية سبعينيات القرن الماضي تغطي مساحات واسعة من البلاد ولا سيما في محافظات البصرة و كربلاء المقدسة والنجف الأشرف ومناطق أخرى واسعة من محافظات الفرات الأوسط والجنوب العراقي، حتى تدخلت يد البطش والحروب العنيفة للنظام البعثي ما أدى تراجع هذا العدد الكبير إلى أدنى من الثلث وبذلك تحولت الاراضي إلى مساحات جرداء خالية بعد التجريف والتدمير.

وقد اسهمت حروب نظام البعث في اتلاف أكبر غابات النخيل في العالم الممتدة على طول شط العرب، وتحولت مناظر اشجار النخيل الى جذوع محترقة نتيجة القذائف والهاونات، فضلاً عن قيام حكومة البعث بردم مجاري المبالز لتهيئة الأرض لحركة المدفعية والمدربات والعجلات العسكرية الأمر الذي نجم عنه زيادة مستويات الملوحة وموت النخيل. وقد تعرضت مساحات شاسعة من المحافظات إلى تجريف بساتين النخيل والاشجار والمزروعات كافة ومن شواهدها: البصرة، و الدجيل، و كربلاء المقدسة، و بابل (منطقة السياحي)، و ذي قار.



- ومن الآثار والأضرار البيئية التي خلفتها ظاهرة تجريف بساتين النخيل والأشجار والمزروعات ما يأتي:
- ١- زيادة مخاطر العواصف الترابية نتيجة تعرية التربة وانعدام الحزام الأخضر الذي يصد تلك العواصف وزيادة تأثيرها وشدتها على المناطق الزراعية والسكنية.
  - ٢- التأثير في التنوع البيولوجي واختفاء أنواع مختلفة من الكائنات الحية التي تعد الأشجار موطنها الأصلي.
  - ٣- ارتفاع درجات الحرارة وزيادة ظاهرة الاحتباس الحراري.
  - ٤- تغيير الواقع البيولوجي والبيئي للمنطقة، ونفوق عدد كبير من الحيوانات التي تعيش في داخل هذه البيئة وهجرة عدد آخر منها وتغير نوعية الحيوانات التي تعيش على وفق المتغيرات الجديدة التي اضافتها.
  - ٥- التسبب بأضرار اقتصادية كثيرة أدت الى تدهور المستوى المعيشي للمواطن.
  - ٦- اختفاء اصناف من التمور النادرة.



صورة (٩-٣) تبين استمرار نظام البعث بتجريف النخيل في البصرة

- ٣ - يسوّها رفض حكومة العراق التعاون في تنفيذ قرار مجلس الأمن ٧٠٦ (١٩٩١) و ٧١٢ (١٩٩١)، وعدم تمكينها السكان العراقيين من الحصول على ما يكفي من الغذاء والرعاية الصحية؛
- ٤ - تطلب الى حكومة العراق أن تخرج فوراً عن جميع الأشخاص المعتقلين والمحتجزين بصورة تعسفية، بمن فيهم الكوييتيون ورعايا الدول الأخرى؛
- ٥ - تطلب مرة أخرى إلى العراق، بوصفه دولة طرفاً في العهد الدولي الخاص بالحقوق الاقتصادية والاجتماعية والثقافية، وفي العهد الدولي الخاص بالحقوق المدنية والسياسية، أن يفي بالتزاماته التي تمهد بها بحرية بموجب هذين العهدين وبموجب الصكوك الدولية الأخرى المتعلقة بحقوق الإنسان، وخاصة فيما يتصل باحترام وكتابة حقوق جميع الأفراد، بصرف النظر عن أصولهم، المتواجدين داخل أراضيهم والخاصين لولايتهم القضائية؛
- ٦ - تقر بأهمية العمل الذي تقوم به الأمم المتحدة لتقديم الإغاثة الإنسانية الى شعب العراق، وتطلب إلى العراق أن يسمح بوصول وكالات الأمم المتحدة الإنسانية دون عائق إلى جميع أنحاء البلد، بما في ذلك كتابة سلامة موظفي الأمم المتحدة والعمالئين في مجال الإغاثة الإنسانية، وذلك من خلال جملة أمور منها مواصلة تنفيذ مذكرة التناهم التي وقّعت عليها الأمم المتحدة وحكومة العراق؛
- ٧ - تعرب عن جزعها بصفة خاصة ازاء الممارسات القمعية الموجهة ضد الأكراد والتي لا تزال تؤثر على حياة الشعب العراقي ككل؛
- ٨ - تعرب أيضاً عن جزعها بصفة خاصة لعودة ظهور الانتهاكات الجسيمة لحقوق الإنسان في جنوب العراق، نتيجة لانتهاج سياسة ميّنة ضد عرب الأهوار بصفة خاصة، مما حدا بالعديد منهم إلى التماس اللجوء خارج البلد؛
- ٩ - ترحب بإيجاد مراقبين لحقوق الإنسان إلى الحدود بين العراق وجمهورية إيران الإسلامية، وتطلب إلى حكومة العراق أن تسمح فوراً ودون شروط، بوضع مراقبين لحقوق الإنسان في جميع أنحاء البلد، وبخاصة في منطقة الأهوار؛
- ١٠ - تعرب كذلك عن جزعها بصفة خاصة ازاء جميع عمليات الحظر الداخلي، التي لا تسمح أساساً باستئنافات خاصة فيما يتعلق بالاحتياجات الإنسانية والتي تحول دون الحصول بانصاف على المواد الغذائية الأساسية والإمدادات الطبية، وتطلب إلى حكومة العراق، التي تتحمل وحدها المسؤولية في هذا الصدد، أن تنهي حالات الحظر هذه وتتخذ خطوات للتعاون مع الوكالات الإنسانية الدولية في توفير الإغاثة للمحتاجين إليها في جميع أنحاء العراق؛
- ١١ - تحث مرة أخرى حكومة العراق على إنشاء لجنة تحقيق مستقلة لتحري مصير عشرات الآلاف من المفقودين؛

...

صورة (٣ - ٩) وثيقة أممية شديدة اللهجة تظهر الجزع بسبب انتهاكات نظام البعث لحقوق الإنسان